Общество с ограниченной ответственностью
«Институт «ШЕЛЬФ»

ЗАКАЗЧИК – Государственное казенное учреждение Республики Крым
«Служба автомобильных дорог Республики Крым»

Государственный контракт **№88/20**

Осуществление комплекса мероприятий по проведению землеустроительных и кадастровых работ, корректировке документации по планировке территории и других необходимых работ

Документация по планировке территории

Строительство и реконструкция автомобильной дороги Керчь – Феодосия – Белогорск – Симферополь – Бахчисарай – Севастополь (граница Бахчисарайского района) Этап 4 – Белогорский район

Проект планировки территории

Материалы по обоснованию проекта планировки территории. Графическая часть. Схема границ территорий, подверженных риску возникновения чрезвычайных ситуаций природного и техногенного характера (пожар, взрыв, химическое, радиоактивное заражение, затопление, подтопление, оползень, карсты, эрозия и т.д.)

88/20/ДПТ-5.4-ППТ-МО-ГЧ6

Том 5.4.1.2.1.6

Симферополь

2020

Общество с ограниченной ответственностью
«Институт «ШЕЛЬФ»

ЗАКАЗЧИК – Государственное казенное учреждение Республики Крым
«Служба автомобильных дорог Республики Крым»

Государственный контракт **№88/20**

Осуществление комплекса мероприятий по проведению землеустроительных и кадастровых работ, корректировке документации по планировке территории и других необходимых работ

Документация по планировке территории

Строительство и реконструкция автомобильной дороги Керчь – Феодосия – Белогорск – Симферополь – Бахчисарай – Севастополь (граница Бахчисарайского района)
Этап 4 – Белогорский район

Проект планировки территории

Материалы по обоснованию проекта планировки территории. Графическая часть. Схема границ территорий, подверженных риску возникновения чрезвычайных ситуаций природного и техногенного характера (пожар, взрыв, химическое, радиоактивное заражение, затопление, подтопление, оползень, карсты, эрозия и т.д.)

88/20/ДПТ-5.4-ППТ-МО-ГЧ6

Том 5.4.1.2.1.6

ВРИО генерального директора Р.А. Кириченко

Симферополь
2020

Состав документации по планировке территории

Номер тома	Обозначение	Наименование	Примечание
Документация по планировке территории			
Проект планировки территории			
5.4.1.1.1.1	88/20/ДПТ-5.4-ППТ-ОЧ-ГЧ1	Основная часть проекта планировки территории. Графическая часть. Чертеж красных линий	
5.4.1.1.1.2	88/20/ДПТ-5.4-ППТ-ОЧ-ГЧ2	Основная часть проекта планировки территории. Графическая часть. Чертеж границ зон планируемого размещения линейных объектов. Чертеж границ зон планируемого размещения линейных объектов, подлежащих реконструкции в связи с изменением их местоположения	
5.4.1.1.2	88/20/ДПТ-5.4-ППТ-ОЧ-ПЗ	Основная часть проекта планировки территории. Положение о размещении линейного объекта	
5.4.1.2.1.1	88/20/ДПТ-5.4-ППТ-МО-ГЧ1	Материалы по обоснованию проекта планировки территории. Графическая часть. Схема расположения элемента планировочной структуры	
5.4.1.2.1.2	88/20/ДПТ-5.4-ППТ-МО-ГЧ2	Материалы по обоснованию проекта планировки территории. Графическая часть. Схема использования территории в период подготовки проекта планировки территории	
5.4.1.2.1.3	88/20/ДПТ-5.4-ППТ-МО-ГЧ3	Материалы по обоснованию проекта планировки территории. Графическая часть. Схема организации улично-дорожной сети и движения транспорта	
5.4.1.2.1.4	88/20/ДПТ-5.4-ППТ-МО-ГЧ4	Материалы по обоснованию проекта планировки территории. Графическая часть. Схема границ территорий объектов культурного наследия. Схема границ зон с особыми условиями использования территорий, особо охраняемых природных территорий, лесничеств	
5.4.1.2.1.5	88/20/ДПТ-5.4-ППТ-МО-ГЧ5	Материалы по обоснованию проекта планировки территории. Графическая часть. Схема вертикальной планировки, инженерной подготовки и инженерной защиты территории	

Согласовано :

Взамен инв. №

Подпись и дата

Инв.№ подл.

Изм.	Кол.уч	Лист	№ док.	Подп.	Дата
Разработал		Колесникова			12.20
ГИП		Кириченко			12.20
Н.контр.		Колесникова			12.20

88/20/ДПТ-5.4-СД

Строительство и реконструкция автомобильной дороги Керчь – Феодосия – Белогорск – Симферополь – Бахчисарай – Севастополь (граница Бахчисарайского района), этап 4 – Белогорский район.
Состав документации по планировке территории

Стадия	Лист	Листов
-	1	2

ООО «Институт «ШЕЛЬФ»

5.4.1.2.1.6	88/20/ДПТ-5.4-ППТ-МО-ГЧ6	Материалы по обоснованию проекта планировки территории. Графическая часть. Схема границ территорий, подверженных риску возникновения чрезвычайных ситуаций природного и техногенного характера (пожар, взрыв, химическое, радиоактивное заражение, затопление, подтопление, оползень, карсты, эрозия и т.д.)	
5.4.1.2.1.7	88/20/ДПТ-5.4-ППТ-МО-ГЧ7	Материалы по обоснованию проекта планировки территории. Графическая часть. Схема конструктивных и планировочных решений	
5.4.1.2.2	88/20/ДПТ-5.4-ППТ-МО-ПЗ	Материалы по обоснованию проекта планировки территории. Пояснительная записка	
Проект межевания территории			
5.4.2.1.1	88/20/ДПТ-5.4-ПМТ-ОЧ-ГЧ	Основная часть проекта межевания территории. Графическая часть	
5.4.2.1.2	88/20/ДПТ-5.4-ПМТ-ОЧ-ПЗ	Основная часть проекта межевания территории. Текстовая часть	
5.4.2.2.1	88/20/ДПТ-5.4-ПМТ-МО-ГЧ	Материалы по обоснованию проекта межевания территории. Графическая часть	
5.4.2.2.2	88/20/ДПТ-5.4-ПМТ-МО-ПЗ	Материалы по обоснованию проекта межевания территории. Пояснительная записка	

Содержание

Схема границ территорий, подверженных риску возникновения чрезвычайных ситуаций природного и техногенного характера (пожар, взрыв, химическое, радиоактивное заражение, затопление, подтопление, оползень, карсты, эрозия и т.д.). М 1:5000 5

Ситуационный план

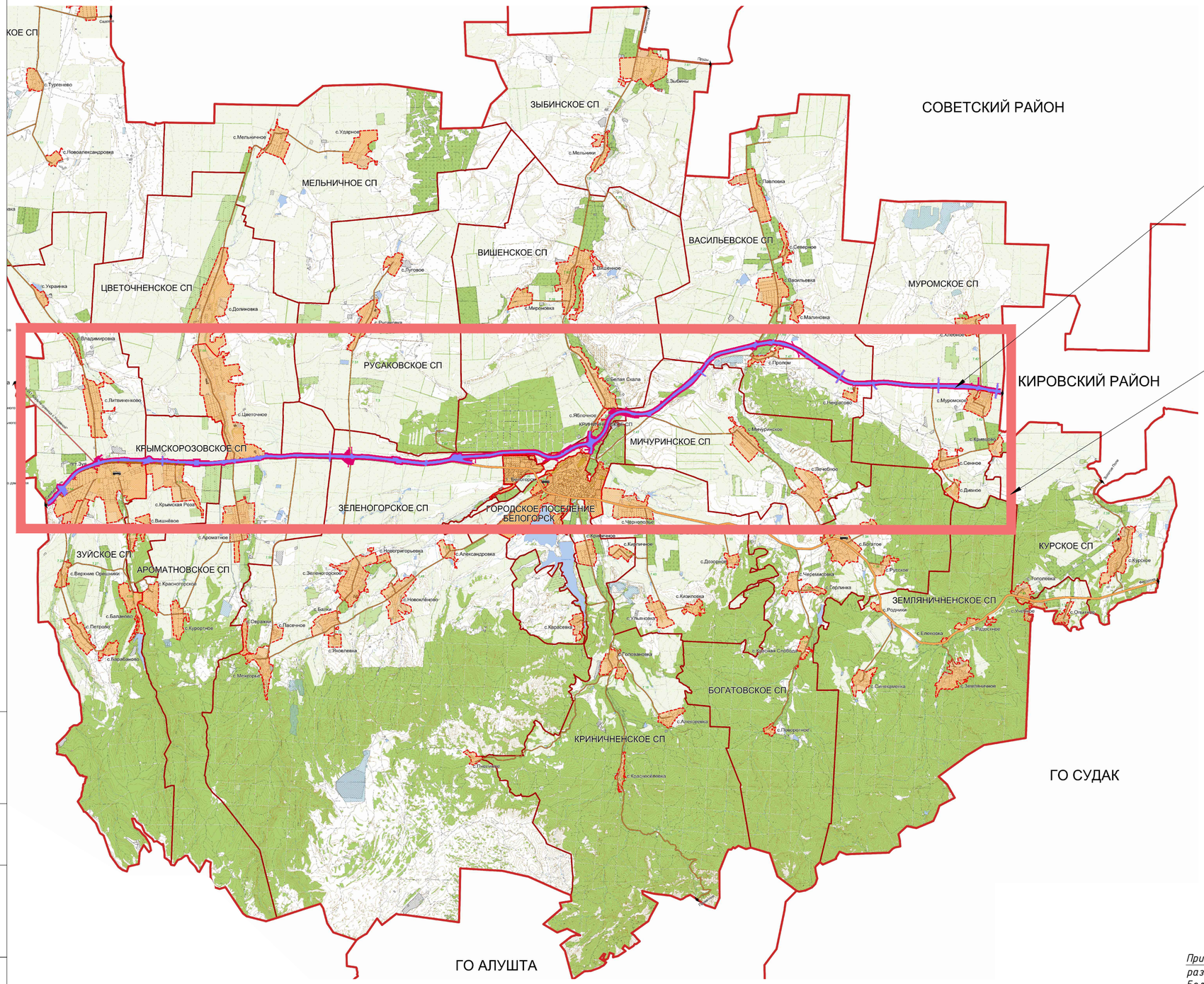

Условные обозначения

- границы муниципальных образований
- границы населенных пунктов
- границы территории, в отношении которой осуществляется подготовка проекта планировки
- границы планируемых элементов планировочной структуры
- границы зоны планируемого к установлению публичного сервитута для размещения инженерных сооружений
- населенный пункт

Планируемые мероприятия по инженерной защите территории от опасных природных процессов

- организация поверхностного стока
- защита от подтопления грунтовыми водами
- защита от подтопления паводками

Примечание. При разработке документации по планировке территории использована карта планируемого размещения объектов транспортной инфраструктуры (М 1:50000) Схемы территориального планирования Белогорского района Республики Крым, утвержденной решением Белогорского районного совета Республики Крым от 23.08.2018.

Схема расположения листов

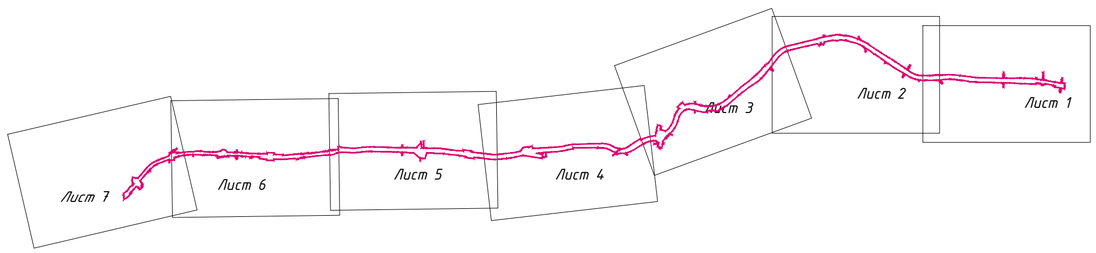

Изм	Кол.уч	Лист	N док	Подпись	Дата
ГИП		Кириченко			12.20
Разработал		Тищенкова			12.20
Н.Контроль		Колесникова			12.20

88/20/ДПТ-5.4-ППТ-МО-ГЧ6

Строительство и реконструкция автомобильной дороги Керчь-Феодосия-Белогорск-Симферополь-Бахчисарай-Севастополь (граница Бахчисарайского района), 4 этап - Белогорский район

Проект планировки территории. Материалы по обоснованию проекта планировки территории	Стадия	Лист	Листов
	П	1.0	10
Схема границ территорий, подверженных риску возникновения чрезвычайных ситуаций природного и техногенного характера (пожар, взрыв, химическое, радиоактивное заражение, затопление, подтопление, оползень, карсты, эрозия и т.д.). М 1:5000	ООО "Институт "ШЕЛЬФ"		

Формат А2

СОГЛАСОВАНО

Взам. инв.№

Белогорский район
Муромское сельское
поселение

Кировский район
Льговское сельское
поселение

с. Муромское

Белогорский район
Муромское сельское
поселение

Лист 12 Линия совмещения листов
Лист 11

СОГЛАСОВАНО

Инв.№ подл. | Подпись и дата | Взам. инв.№

Изм.	Кол.уч.	Лист	№док.	Подпись	Дата	88/20/ДПТ-5.4-ППТ-МО-Гч6	Лист 1.1

Формат А4×1189

Белогорский район
Васильевское
сельское поселение

с. Некрасово

Белогорский район
Васильевское сельское
поселение

Лист 13
Лист 12
Линия совмещения листов

Лист 12
Лист 11
Линия совмещения листов

СОГЛАСОВАНО

Инв.№ подл. | Подпись и дата | Взам. инв.№

Изм.	Кол.уч.	Лист	№док.	Подпись	Дата

88/20/ДПТ-5.4-ППТ-МО-ГЧ6

Лист 1.2

Формат А4×189

Белогорский район
Васильевское
сельское поселение

с. Пролом

Белогорский район
Мичуринское сельское
поселение

Белогорский район
Васильевское сельское
поселение

Лист 13 Линия совмещения листов
Лист 14

Лист 13 Линия совмещения листов
Лист 12

СОГЛАСОВАНО

Инв.№ подл. | Подпись и дата | Взам. инв.№

Изм.	Кол.уч.	Лист	№док.	Подпись	Дата	88/20/ДПТ-5.4-ППТ-МО-ГЧ6	Лист 13

Формат А4х1189

Белогорский район
Вишенское
сельское поселение

с. Белая скала

Белогорский район
Криничненское
сельское поселение

Белогорский район
Мичуринское
сельское поселение

Белогорский район
Криничненское
сельское
поселение

Белогорский район
Мичуринское сельское
поселение

Лист 15
Лист 14
Линия совмещения листов

Лист 14
Лист 13
Линия совмещения листов

СОГЛАСОВАНО

Инв.№ подл. | Подпись и дата | Взам. инв.№

Изм.	Кол.уч.	Лист	№док.	Подпись	Дата	88/20/ДПТ-5.4-ППТ-МО-ГЧ6	Лист 14

Формат А4х1189

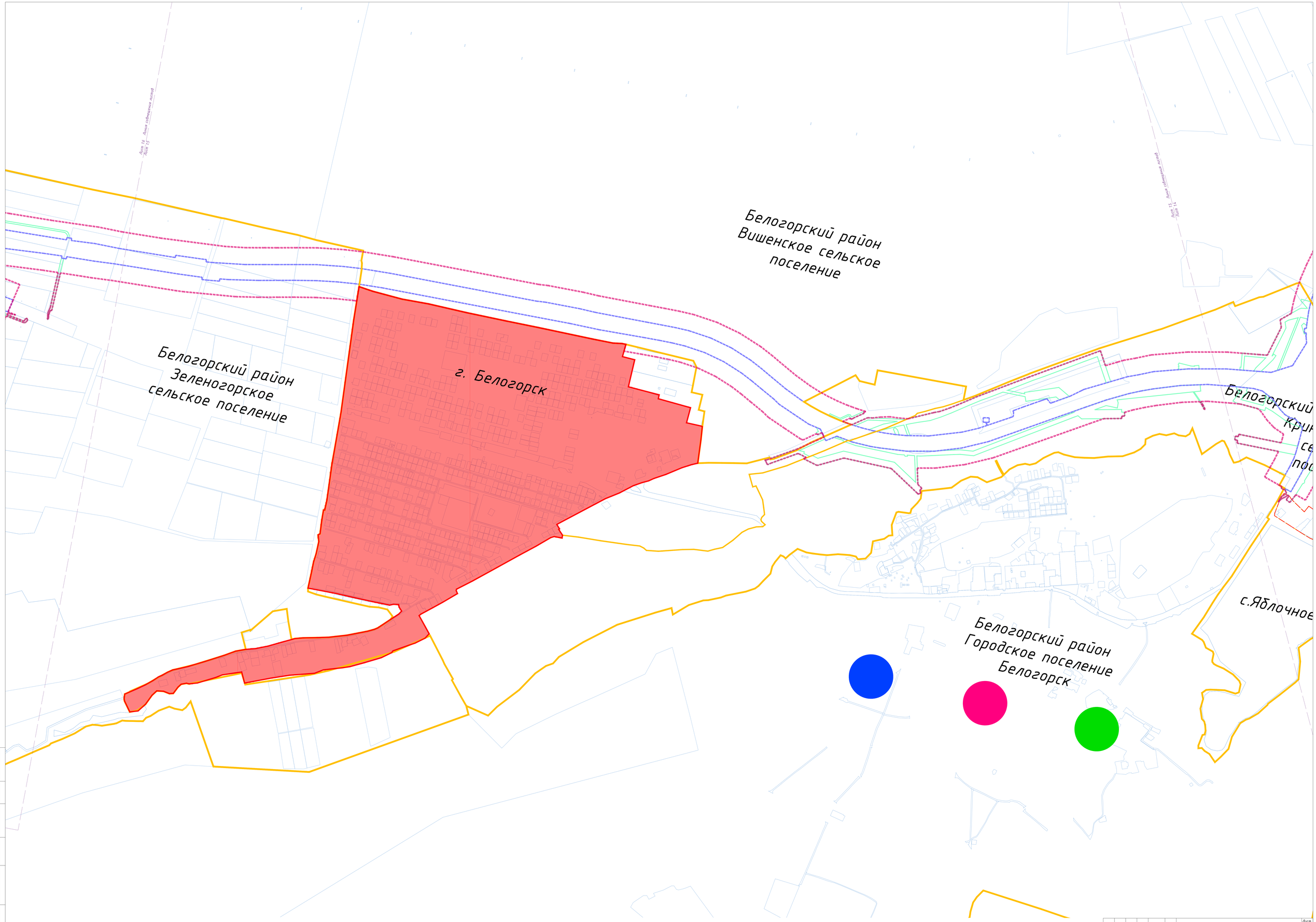

Изм.	Кол.уч	Лист	№док.	Подпись	Дата	88/20/ДПТ-5.4-ППТ-МО-ГЧ6	Лист 1.5

Формат 841×1189

СОГЛАСОВАНО

Инв.№ подл. | Подпись и дата | Взам. инв.№

Лист 17
Лист 16
Линия совмещения листов

Лист 16
Лист 15
Линия совмещения листов

Белогорский район
Зеленогорское
сельское поселение

СОГЛАСОВАНО

Инв.№ подл. | Подпись и дата | Взам. инв.№

Изм.	Кол.уч.	Лист	№док.	Подпись	Дата

88/20/ДПТ-5.4-ППТ-МО-ГЧ6

Лист 1.6

Формат А4х1189

Белогорский район
Цветочненское
сельское поселение

Белогорский район
Ароматненское
сельское поселение

Белогорский район
Зеленогорское
сельское поселение

Белогорский район
Ароматненское
сельское поселение

Согласовано

Инв.№ подл. | Подпись и дата | Взам. инв.№

Изм.	Кол.уч.	Лист	№док.	Подпись	Дата	88/20/ДПТ-5.4-ППТ-МО-ГЧ6	Лист 1.7

Формат А4х1189

Белогорский район
Крымрозовское сельское
поселение

с. Цветочное

с. Крымская
Роза

Белогорский район
Крымрозовское
сельское поселение

Белогорский район
Ароматненское
сельское поселение

Лист 19 Линия совмещения листов
Лист 18

Лист 18 Линия совмещения листов
Лист 17

СОГЛАСОВАНО

Инв.№ подл. | Подпись и дата | Взам. инв.№

Изм.	Кол.уч.	Лист	№док.	Подпись	Дата	88/20/ДПТ-5.4-ППТ-МО-ГЧ6	Лист 18

Формат А4×1189

Белогорский район
Зуйское сельское
поселение

пгт. Зуя

пгтЗуя

Белогорский район
Зуйское сельское
поселение

Симферопольский
район
Мазанское сельское
поселение

Лист 19 Линия совпадения листов Лист 18

Изм.	Кол.уч.	Лист	№док.	Подпись	Дата	88/20/ДПТ-5.4-ППТ-МО-ГЧ6	Лист 19

Формат А4х1189

Инв.№ подл. | Подпись и дата | Взам. инв.№

СОГЛАСОВАНО